



14

15 BOIVIN Marie-Anne-Victoire, née GILLAIN (1773-1841), sage-femme en chef à la Maternité de Paris (canton ?).

16 DELPECH Ambroise (1825-1891), général de division (canton H).

17 DUBUFE Louis-Édouard (1819-1883), peintre d'histoire (canton G).

18 FAVRE Jules (1809-1880), avocat, journaliste et homme politique, membre de l'Académie française (canton I).

19 FREMY Edme-François (1773-1866), chimiste, membre de l'Académie de médecine, membre du conseil général de Seine-et-Oise (canton A).

20 HEUZÉ Louis-Gustave (1816-1907), agronome, professeur de l'école de Grignon (canton D).

21 JOLY Albert (1844-1880), avocat, député de Seine-et-Oise, conseiller municipal de Versailles (canton H).

22 LAFONTAINE Henri (1828-1898), pseudonyme de THOMAS Louis, et Victoria (1841-1918), comédiens, sociétaires de la Comédie française (canton H).

23 LAURENT dit LAURENT de l'Ardèche, Paul-Mathieu (1793-1877), publiciste et avocat, bibliothécaire, représentant de l'Ardèche à l'Assemblée de 1848 (canton B).

24 LE ROI Joseph-Adrien (1797-1873), médecin, conservateur de la Bibliothèque de Versailles et historien de la ville (canton C).

25 NEPVEU Charles-Frédéric (1777-1862), architecte du roi Louis-Philippe. Il aménage le musée de l'Histoire de France et la galerie des Batailles du château de Versailles (canton A).



18




22



Ossuaire © Jacques Postel.

Dépliant réalisé en collaboration avec la Direction des Espaces verts et la Direction de la Vie Quotidienne, dans le cadre de la publication des Archives communales de Versailles :

« *L'ange du silence. Le patrimoine funéraire de Versailles* » (collection Carré d'archives, 2013, 160 p. ISBN 978-2-917353-10-3. ISSN : 2116-7729)



Cimetière Notre-Dame © Jacques Postel



Entrée du cimetière Notre-Dame © Anais Laborde

Cimetière Notre-Dame, 15 rue des Missionnaires, 78000 Versailles
Tél : 01.39.50.36.10
Horaires d'ouverture : 9H00 à 18H30 (mars-octobre)

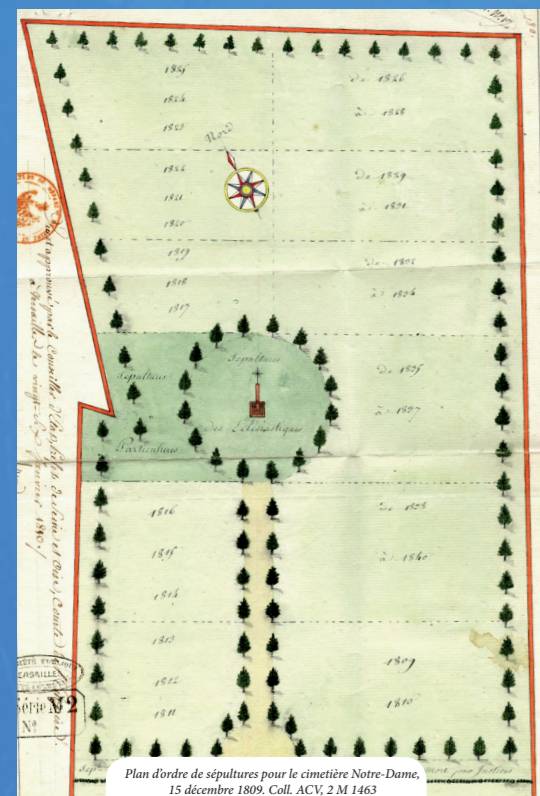
LE PATRIMOINE
FUNÉRAIRE
DE VERSAILLES

parcours n°2
**Cimetière
Notre-Dame**



HISTORIQUE

Les origines de ce cimetière transféré sur son site actuel depuis 1777 sont anciennes et façonnent une généalogie complexe liée à la construction des différentes églises, de la paroisse Saint-Julien à celle de Notre-Dame. Le cimetière primitif de Versailles se situait autour de la première église médiévale de l'ancien village consacrée à Saint-Julien de Brioude, située à l'angle de l'actuelle rue Saint-Julien. Démolie par Louis XIV lors de la construction du Grand Commun, elle est remplacée par une seconde église placée sous le même vocable de Saint-Julien, édifiée entre 1678 et 1682 sur une terre donnée par le roi, à l'ouest de l'actuelle rue Sainte-Geneviève : une construction modeste, à caractère provisoire, bientôt dénommée la « vieille église » en attendant l'achèvement de l'église Notre-Dame, plus digne de la nouvelle paroisse royale. L'ancien cimetière est déplacé en conséquence à côté de Saint-Julien, au milieu du terrain limité au sud par les maisons de la rue de la Paroisse et au nord par un mur longeant le quai de l'étang de Clagny. Il est accessible par un passage séparant l'église Notre-Dame de celle de Saint-Julien. En raison de son exigüité et de la proximité des habitations, un arrêt du Conseil du roi du 2 mars 1777 ordonne sa fermeture et l'établissement du nouveau cimetière paroissial, hors les murs de la Ville, sur un terrain dépendant de la ferme de Glatigny donné par Louis XVI à la Fabrique de Notre-Dame. A partir de la rue Neuve, la communication du quartier des Prés et du nouveau cimetière avec la paroisse est assurée par le percement de la rue Saint-Lazare en 1777. Les convois funèbres empruntent la rue Mademoiselle puis celle des Missionnaires : elle s'arrête alors à la perpendiculaire du mur occidental du cimetière dont elle forme l'entrée et la partie sud du cimetière est rectifiée en 1787 pour permettre le prolongement de la rue vers l'est. Conformément aux dispositions du décret du 23 prairial an XII puis de l'ordonnance du 6 décembre 1843, le cimetière passe dans le domaine communal. Devenu rapidement insuffisant, il est successivement agrandi en 1845 (4425 m²) et 1854 (plus d'un hectare).

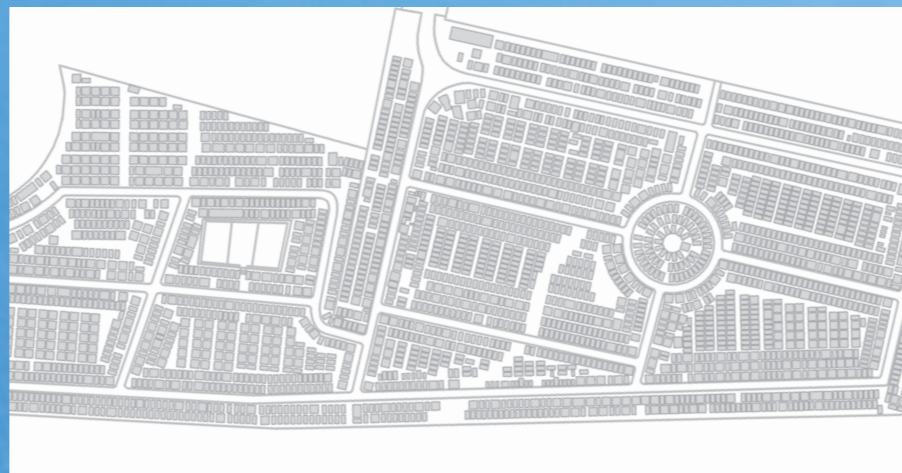


Un dernier terrain de 8017 m², situé rue des Marais (rue du Colonel-de-Bange), est acquis par la Ville en 1864. Après les protestations des riverains et plusieurs années de procédures contentieuses jusqu'à un arrêt du Conseil d'Etat de 1880, elle n'est pas autorisée à l'annexer, le terrain n'étant pas à distance réglementaire des constructions les plus proches. Une petite parcelle de 364 m², longeant l'ouest du cimetière et aboutissant au carrefour Saint-Antoine, est aliénée par la Ville en 1913 au bénéfice de la propriétaire riveraine : interdite aux inhumations, elle servait

Illustrations de couverture :
Tombe des familles Stenger-Metzdorff-Baudoux © Jacques Postel.
Vue du cimetière Notre-Dame à 360° (détail) © Jacques Postel.

jusqu'à de jardin au conservateur. En raison du développement urbain et Démographique du quartier Notre-Dame, il a fallu fermer le cimetière aux sépultures en terrain ordinaire pour le réserver exclusivement à celles en terrain de concessions à partir de 1897. Au terme d'un arrêté municipal du 26 novembre 1954, aucune concession nouvelle de terrain n'est plus délivrée et le renouvellement des concessions venant à expiration limité à dix années renouvelables.

En 1982, à l'issue des opérations de reprises de concessions abandonnées ou en ruines, dont la liste précise est établie par cantons, le cimetière est restructuré, son entretien et sa circulation facilités. Un ossuaire est créé par décision municipale en 1986 sur le modèle de celui déjà construit au cimetière Saint-Louis six ans auparavant. La liste des personnes réinhumées dans ces deux ossuaires a fait l'objet d'une mise à jour par la Direction des Espaces verts de la Ville en février 2011.



MONUMENTS COMMÉMORATIFS

1 Carré militaire de la guerre de 1870 (canton H).



© Jacques Postel.

Tombes des maires de Versailles (2 à 12) :

2 **BAILLET-REVIRON** Louis-Henri (1851-1913) maire de Versailles de 1904 à 1913 (canton E).

3 **BARUÉ-PERRAULT** Charles (1825-1879) maire de Versailles de 1875 à 1877 (canton B).

4 **CHEVREY-RAMEAU** Charles-Victor (1809-1887) maire de Versailles de 1870 à 1874 et de 1877 à 1879 (canton A).

5 **CLAUSSE** Charles (1769-1831) maire de Versailles de 1830 à 1831 (canton D).

6 **LAMBINET** Jean-François (1783-1864) maire de Versailles de mars à août 1848 (canton E).

7 **LEFEBVRE** Édouard (1833-1910) maire de Versailles de 1888 à 1904 (canton G).

8 **MIGNOT** André (1915-1977) maire de Versailles de 1947 à 1977 (canton D).

9 **PÉTIGNY** Thomas-Guillaume (1744-1821) maire de Versailles de décembre 1794 à novembre 1795 et de 1801 à 1813 (canton A).

10 **PLOIX** Edme-Pierre (1799-1880) maire de Versailles de 1863 à 1870 (canton H).

11 **RAMIN** Jean dit Jean-Baptiste (1802-1875), maire de Versailles de 1848 à 1849 (canton B).

12 **REMILLY** Ovide (1800-1875) maire de Versailles de 1837 à 1848 et de 1852 à 1861 (canton F).

13 **BART** Victor (1816-1898), historien et adjoint au maire (canton H).

14 **BERTRAND** Édouard-Eugène (1836-1885), fondateur et directeur de l'école professionnelle et industrielle de Versailles (canton H).

* Sélection opérée parmi les nombreuses sépultures remarquables du cimetière en raison de leur intérêt pour l'histoire locale ou pour l'histoire de l'art funéraire.

SÉPULTURES DE PERSONNALITÉS*



© Anais Laborde



© Jacques Postel



© Anais Laborde